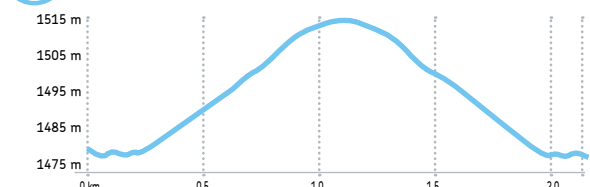
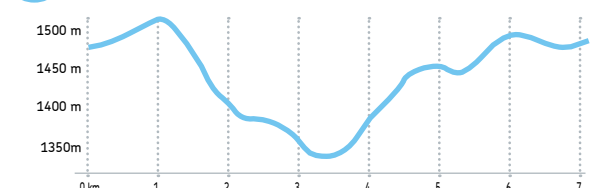


R-PP 1 RAZGLEDNI STOLP



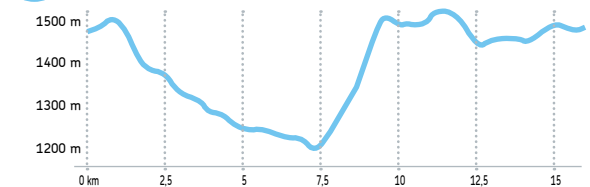
Dolžina poti: 2,1 km. **Začetek poti:** hotel Planja. **Potek poti:** hotel Planja, razgledni stolp na Rogli (30 m). **Pomembne točke ob poti:** cerkev na Rogli, razgledni stolp 30 m.

R-PP 2 PESEK



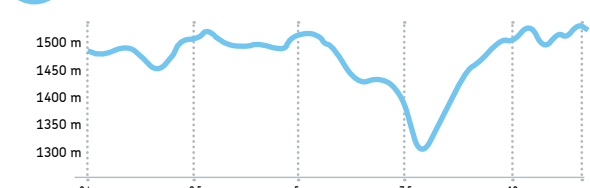
KROŽNA POT. Dolžina poti: 7 km. **Začetek poti:** hotel Planja. **Potek poti:** hotel Planja, razgledni stolp, Pesek, Mašinžaga, Komisija, Ostruščica, hotel Planja. **Pomembne točke ob poti:** planinski dom na Pesku z jahalnim centrom, spomenik kurirjem II. svetovne vojne na Pesku, akumulatorsko - ribiško jezero na Mašinžagi, panoramska sedežnica Planja, šotna pravljica na Sedlu Komisija.

R-PP 3 LOVRENSKA JEZERA



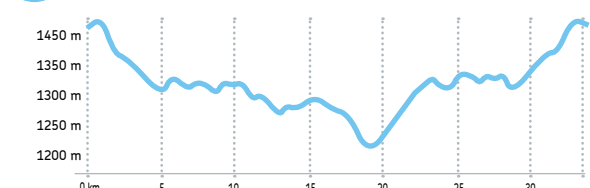
KROŽNA POT. Dolžina poti: 16 km. **Začetek poti:** hotel Planja. **Potek poti:** hotel Planja, Ostruščica, Lovrenška jezera, Jezerca, Mašinžaga, Pesek, hotel Planja. **Pomembne točke ob poti:** tekaški center Rogla, Planje s spominskim obeležjem II. svetovne vojne, Lovrenška jezera s pestrim rastlinskim in živalskim bogastvom.

R-PP 4 RIBNIŠKA KOČA



Dolžina poti: 20 km. **Začetek poti:** hotel Planja. **Potek poti:** hotel Planja, Lovrenška jezera, Ribniško jezero, Ribniška koča. **Pomembne točke ob poti:** Lovrenška jezera s pestrim rastlinskim in živalskim bogastvom, Ribniško jezero, spomenik NOB na Jezerskem vrhu, Črni vrh (1537m) - najvišji vrh Pohorja.

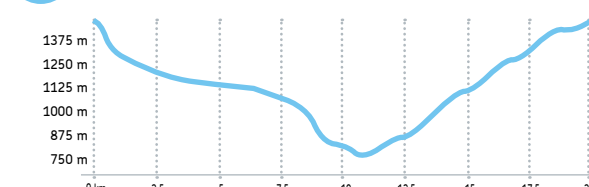
R-PP 5 ČRNO JEZERO



KROŽNA POT. Dolžina poti: 33,7 km. **Začetek poti:** hotel Planja. **Potek poti:** hotel Planja, Pesek, Klopni vrh, Pragozd Šumik, Črno jezero, Trije žebliji, Zg. Brv, Pesek, hotel Planja. **Pomembne točke ob poti:** Pragozd Šumik, slapova Mali in Veliki Šumik, soteska Lobnice, Črno jezero, dom na Osankarici, spomenik NOB v spomin na Pohorski bataljon.

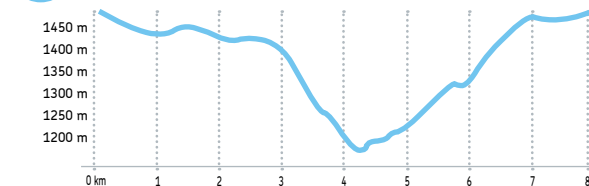


R-PP 6 SKOMARJE



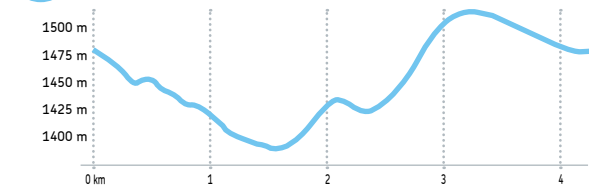
KROŽNA POT. Dolžina poti: 20 km. **Začetek poti:** hotel Planja. **Potek poti:** hotel Planja, Ovčarjev vrh, Skomarje, hotel Planja. **Pomembne točke ob poti:** Ovčarjev vrh, cerkev Sv. Vida, Skomarska hiša, cerkev Sv. Lamberta, spominska soba posvečena ljudskemu pesniku Juriju Vodovniku, Turistična kmetija Arbatjer (farma jelenov).

R-PP 7 VELIKA MISLINJA



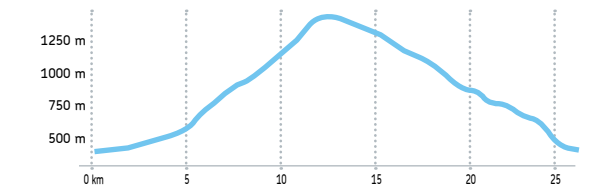
KROŽNA POT. Dolžina poti: 8 km. **Začetek poti:** hotel Planja. **Potek poti:** hotel Planja, Kraguljišče, Velika Mislinja (Zg. Komisija), Slap Lukovo, Ostruščica, hotel Planja. **Pomembne točke ob poti:** zapuščen pastirska vas Zgornja Komisija, Slap Lukovo, Tekaški center Rogla, Planje s spominskim obeležjem II. svetovne vojne.

R-PP 8 ŠKRATOVA UČNA POT




KROŽNA POT. Dolžina poti: 4,2 km. **Začetek poti:** hotel Planja. **Potek poti:** hotel Planja, športna dvorana, po oznakah Škratova učna pot. **Pomembne točke ob poti:** izobraževalne table ob poti (klima, vegetacija, živalstvo), razgledne točke proti dolini, koč na Jurgovem, razgledni stolp (30 m).

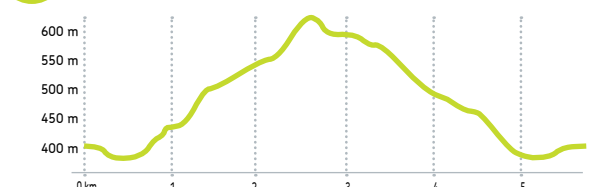
R-PP 9 ROGLA - TERME ZREČE



KROŽNA POT. Dolžina poti: 25,9 km. **Začetek poti:** hotel Planja. **Potek poti:** hotel Planja, naselje Nune, Resnik, Ošlakova kovačija, hotel pod Roglo, Loška gora, Terme Zreče. **Pomembne točke ob poti:** cerkev sv. Jakoba na Resniku, Ošlakova kovačija (na Zreškem območju je od ostankov stare kovaške obrti ohranjena le še Ošlakova kovačija v Boharini. Po pisnih virih bi naj nastala okoli leta 1770).

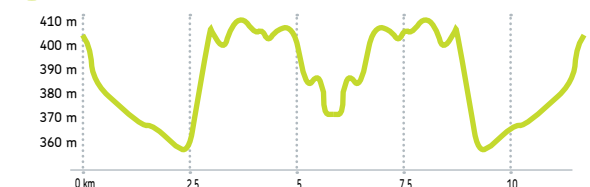


Z-PP 1 BRINJEVA GORA



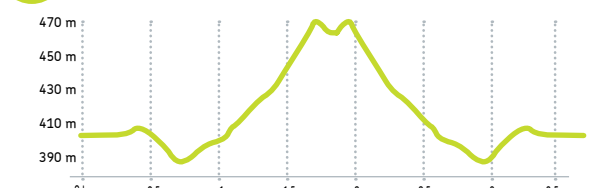
KROŽNA POT. Dolžina poti: 5,6 km. **Začetek poti:** hotel Dobrava. **Potek poti:** hotel Dobrava-Brinjeva gora. **Pomembne točke ob poti:** gostišče Zimrajh, cerkev Matere Božje na Brinjevi gori iz 18. st., cerkev Sv. Neže iz 18. st., ostanki gradu Freudenberg (prvič omenjen leta 1224).

Z-PP 2 ZLATI GRİČ



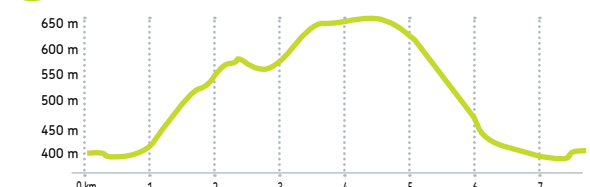
KROŽNA POT. Dolžina poti: 11,9 km. **Začetek poti:** hotel Dobrava. **Potek poti:** hotel Dobrava, ob Dravinji, Radana vas, Dobrovlje, Gabrovlje, Zgornje Škalce, Zlati grič, Slovenske Konjice, Spodnje Škalce, Dobrovlje pri Slov. Konjicah, Dobrovlje pri Zrečah, hotel Dobrava. **Pomembne točke ob poti:** Kovačev mlin, restavracija in vinotoč Zlati grič.

Z-PP 3 TURISTIČNA KMETIJA ANČKA



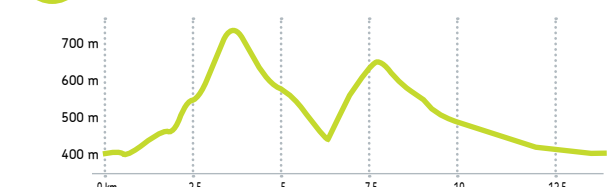
KROŽNA POT. Dolžina poti: 4,2 km. **Začetek poti:** hotel Dobrava. **Potek poti:** hotel Dobrava, Bork, turistična kmetija Ančka, stara Dobrava, hotel Dobrava.

Z-PP 4 ČREŠNOVA



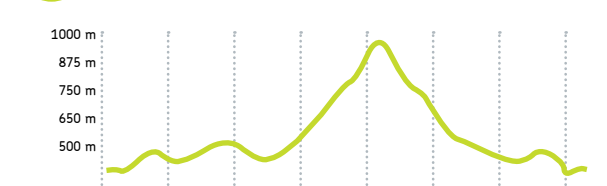
KROŽNA POT. Dolžina poti: 7,7 km. **Začetek poti:** hotel Dobrava. **Potek poti:** hotel Dobrava, Gostišče Zimrajh, Zlakova, cerkev Sv. Martina, Črešnovo, Zreče, hotel Dobrava. **Pomembne točke ob poti:** gostišče Zimrajh - na tem področju odkrita grobišča Keltoev, Cerkev sv. Martina iz 16. st.

Z-PP 5 GOLEK - GRAD LUSCHBERG



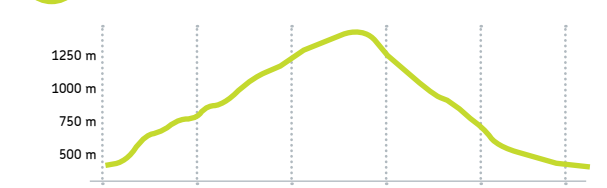
KROŽNA POT. Dolžina poti: 14 km. **Začetek poti:** hotel Dobrava. **Potek poti:** hotel Dobrava, Turistična kmetija Ančka, Golek, Loška gora, grad Luschberg, Ošlakova kovačija, Loška gora, hotel Dobrava. **Pomembne točke ob poti:** Turistična kmetija Ančka, Golek (769 m), ostanki gradu Luschberg nad Loško goro (prvič omenjen leta 1279), Ošlakova kovačija.

Z-PP 6 RIBNIKI STRANICE - STOLPNIK - TERME ZREČE - SLOVENSKE KONJICE

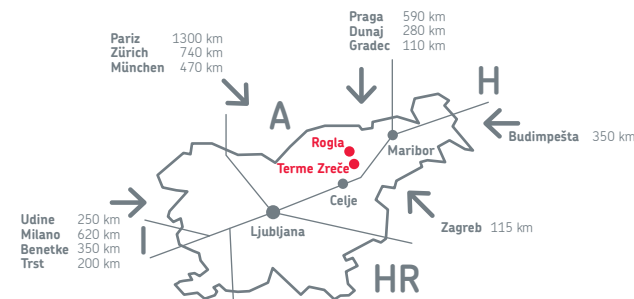


KROŽNA POT. Dolžina poti: 21,9 km. **Začetek poti:** hotel Dobrava. **Potek poti:** hotel Dobrava, Križevac, Stranice, Bukovlje, Čretvež, Zanggerjevi ribniki na Stranica, Čretvež, Stolpnik (1012 m), Slovenske Konjice, Zreče, hotel Dobrava. **Pomembne točke ob poti:** Turistična kmetija Urška na Križevcu, ostanki rimske ceste od Bukovelj čez Čretvež do Zanggerjevih ribnikov na Stranica, Zanggerjevi ribniki na Stranica - Uniturjeva polnilnica vode Rogla, Slovenske Konjice s starim mestnim jedrom.

Z-PP 7 TERME ZREČE - ROGLA



KROŽNA POT. Dolžina poti: 25,9 km. **Začetek poti:** hotel Dobrava. **Potek poti:** hotel Dobrava, Črešnovo, Gorenje nad Zrečami, Planina na Pohorju, koč na Jurgovem, Rogla. **Pomembne točke ob poti:** cerkev Sv. Egidija v Zrečah, gostišče Smogavc na Gorenju nad Zrečami, Koča na Jurgovem, hotel Planja na Rogli.



Unitur
HOTELS & RESORTS

Najpi svoj nasmehi!

INFORMACIJE:

UNIOR d.d. Program Turizem
Cesta na Roglo 15, SI - 3214 Zreče
www.unitur.eu

T +386 (0)3 75 76 000
F +386 (0)3 57 62 446
E unitur@unitur.eu

Terme Zreče
T +386 (0)3 75 76 000
F +386 (0)3 57 62 446
www.term-zrece.eu

Rogla
T +386 (0)3 75 77 100
F +386 (0)3 57 66 010
www.rogla.eu



POHODNE POTI ROGLA	zahtevnost
1 RAZGLEDNI STOLP Dožina poti: 2.1 km	●○○
2 PESEK Dožina poti: 7 km	●○○
3 LOVRENŠKA JEZERA Dožina poti: 16 km	○○●
4 RIBNIŠKA KOČA Dožina poti: 20 km	○○●
5 ČRNO JEZERO Dožina poti: 33.7 km	○○●
6 SKOMARJE Dožina poti: 20 km	○○●
7 VELIKA MISLINJA Dožina poti: 8 km	○○●
8 ŠKRATOVA POT Dožina poti: 4.2 km	●○○
9 ROGLA - TERME ZREČE Dožina poti: 25.9 km	○○●

POHODNE POTI ZREČE	zahtevnost
1 BRINJEVA GORA Dožina poti: 5.6 km	○○●
2 ZLATI GRİČ Dožina poti: 11.9 km	○○●
3 TURISTIČNA KMETUJA ANČKA Dožina poti: 4.2 km	○○●
4 V ČREŠNOVO Dožina poti: 7.7 km	○○●
5 GOLEK - GRAD LUSCHBERG Dožina poti: 14 km	○○●
6 RIBNIK STRANICE - STOLPNIK - TERME ZREČE - SLOVENSKE KONJICE Dožina poti: 21.9 km	○○●
7 TERME ZREČE - ROGLA Dožina poti: 25.9 km	○○●



**KLIC V SILI
112**